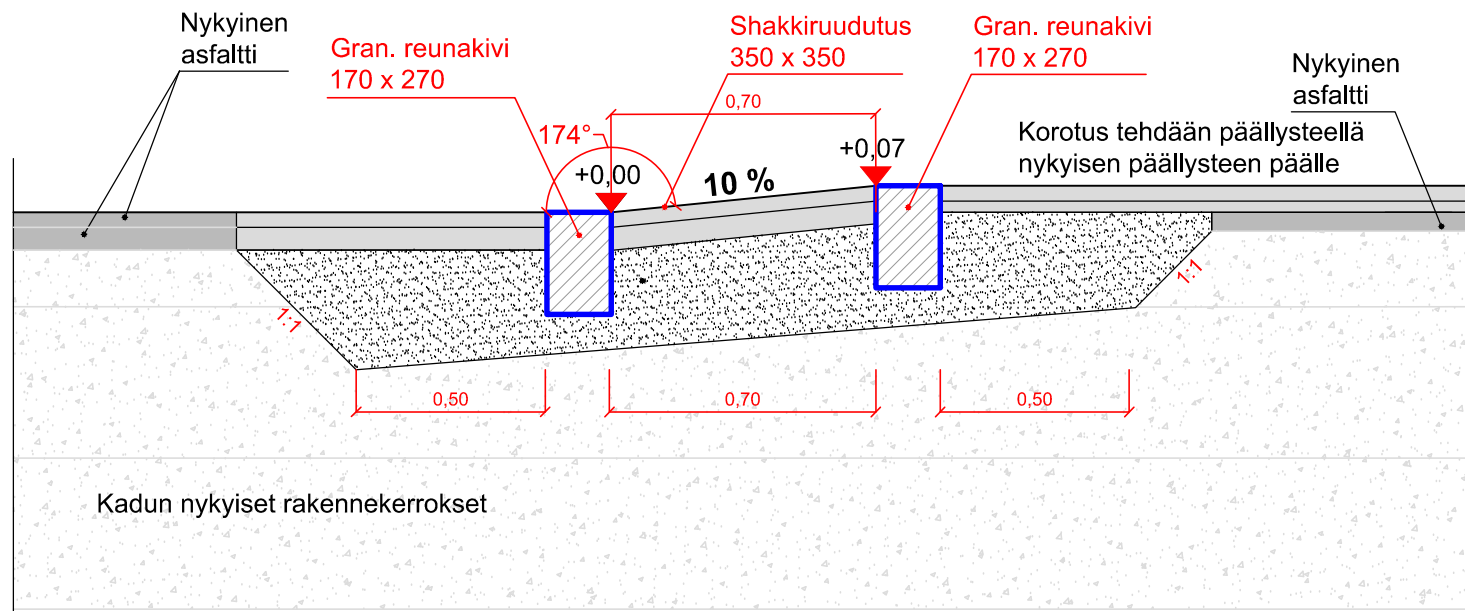








Viisteosuuden korotus 7 cm, kaltevuus 10 %, kulma 174°. Korotuksen sallittu korkeuspoikkeama on -10...0 mm. Ajoinamerkinnot toteutetaan käyttämällä 3 mm:n paksuista kestonmerkinntä.

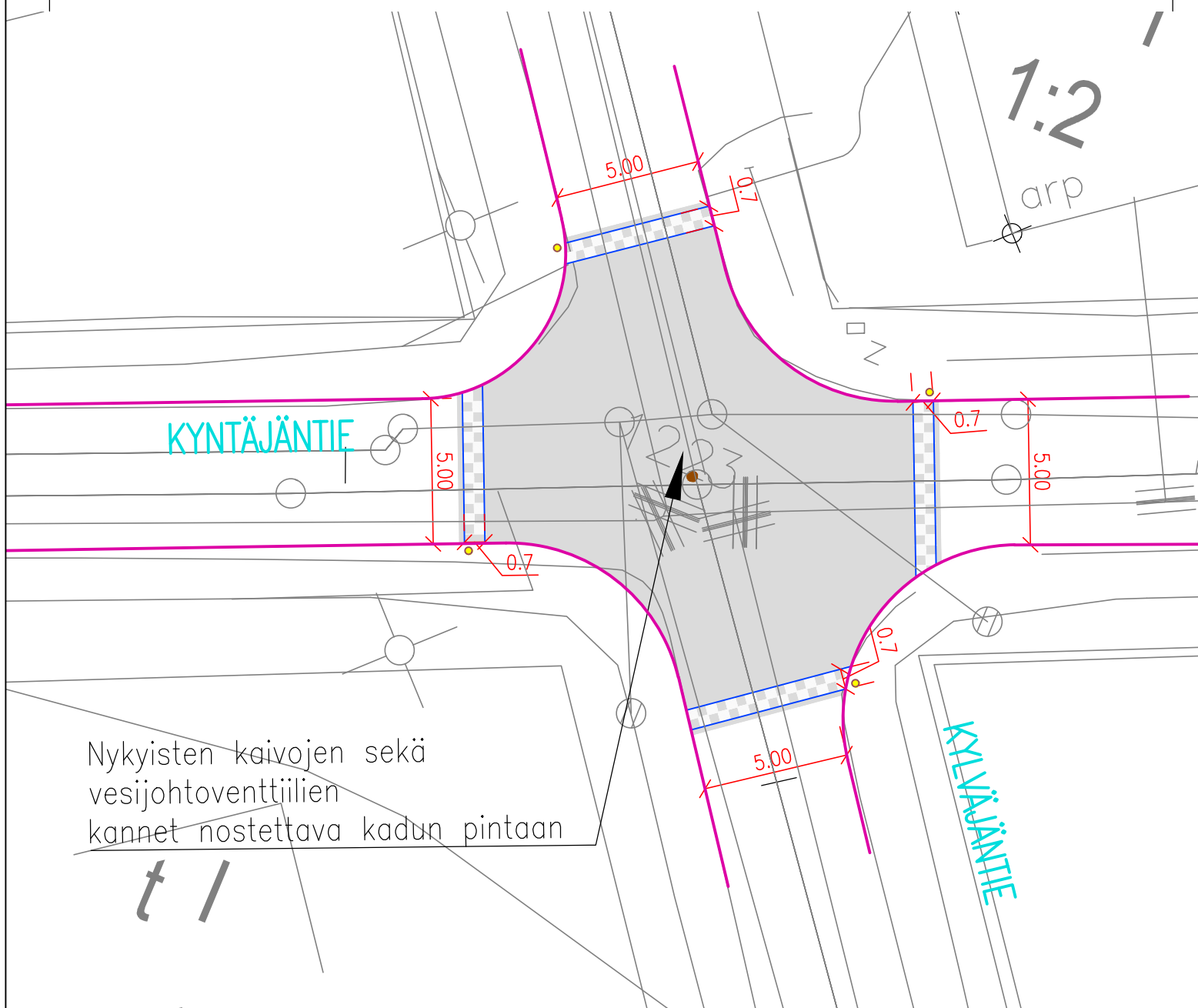
Viisteen ja kadunpinnan välinen kulma on vakio (174°) riippumatta ajoradan pituuskaltevuudesta.

MK: 1:20



### MERKINTÖJEN SELITYS:

-  ASFALTTIPÄÄLLYSTEINEN AJORATA
-  GRANIITTINEN REUNAKIVI, UPOTETTU
-  NYKYINEN JÄTEVESIVIEMÄRI/TARKASTUSKAIVO UMPIKANSISTOLLA
-  NYKYINEN HULEVESIVIEMÄRI/TARKASTUSKAIVO UMPIKANSISTOLLA
-  NYKYINEN VESIJOHTO/VENTTIILIKAIVO UMPIKANSISTOLLA
-  HEIJASTINPAALU, MUSTAVALKOINEN



Tässä suunnitelmassa on käytetty ETRS-GK24/N2000 taso- ja korkeuskoordinaatistoa



**TAMPEREEN KAUPUNKI**  
KAUPUNKIYMPÄRISTÖN PALVELUALUE

Kaupunkiympäristön  
rakennuttaminen ja ylläpito

### KYNTÄJÄNTIE

Kylväjätien liittymä

IKURI

RAKENNUSSUUNNITELMA

ASEMAPIIRUSTUS 1:200

DETALJI 1:20

Ylan päätös:

Suunnittelupäällikön päätös:

/ §

Muutos	
Tark.	
Hyv.	
Pvm.	29.5.2020

Korvaa piir.n:o	
-----------------	--

Ark.n:o	
---------	--

Piir.n:o	1/20920/21
----------	------------

**DESTIA**

Piirt.	Eija Rantala
Suunn.	Eija Rantala
Tark.	Kari Lehto